



Temporada de Huracanes Qué hacer

ANTES

DURANTE

DESPUES



Sistema Nacional
de Protección Civil



SISTEMA ESTATAL DE
PROTECCION CIVIL
QUINTANA ROO

**En Protección Civil
Siempre hacia Adelante**

Por nuestra ubicación geográfica, los quintanarroenses debemos prepararnos para hacer frente a la eventualidad de sufrir los embates de la naturaleza, ante la temporada de huracanes que ya ha iniciado en la zona del Caribe y el Atlántico.

Por eso, como cada año, en el marco del Consejo Estatal de Protección Civil, entra en operaciones, a partir del 1 de junio del presente, el Comité Operativo Especializado en Fenómenos Hidrometeorológicos, que tiene como tarea primordial establecer los controles preventivos para minimizar los daños materiales a los patrimonios públicos y privados, a la infraestructura a lo largo y ancho de nuestro estado y, sobre todo proteger la vida de los quintanarroenses y de los turistas que nos visitan.

En Quintana Roo tenemos una gran cultura de la prevención. Por nuestra experiencia a lo largo del tiempo ante estos fenómenos meteorológicos, sabemos que es vital que la población esté muy bien informada, que conozca la naturaleza del fenómeno, sus causas, sus efectos y, en la posible afectación del huracán, que esté al tanto de todas las acciones que lleva a cabo el Comité Operativo para salvaguardar su integridad.

En este sentido, y con la finalidad de reforzar nuestra cultura de la prevención, el Sistema Estatal de Protección Civil, pone en tus manos este valioso folleto con toda la información de utilidad para que sepas que hacer antes, durante y después de la emergencia, para proteger tu vida y la de tu familia.



SISTEMA ESTATAL DE
PROTECCION CIVIL
QUINTANA ROO

Dirección Estatal de Protección Civil
01 (983) 832 1274 y 01 (983) 833 0828

Solidaridad
01 (984) 877 3053

Cozumel
01 (987) 872 6452

Isla Mujeres
01 (998) 877 1235

Othón P. Blanco
01 (983) 285 5947

José Ma. Morelos
01 (997) 978 0296

Lázaro Cárdenas
01 (984) 875 0028 ext. 114

Benito Juárez
01 (998) 887 3435

Felipe. C. Puerto
01 (983) 834 1558

Tulum
01 (984) 871 2688



Este Programa es de carácter público, no es patrocinado ni promovido por partido político alguno. Esta prohibido el uso de este Programa con fines políticos, electorales, de lucro y otros distintos a los establecidos. Quien haga uso indebido de este Programa, deberá ser denunciado y sancionado de acuerdo con la Ley aplicable y ante la autoridad competente.

ANTES

Haga una lista de acciones que deben tomar para protección de usted y los suyos y asegúrese de que el techo de su casa esté fijo.

- ★ No olvide proveerse de alimentos enlatados o envasados y un botiquín de primeros auxilios. Adquiera envases con tapa para almacenar agua potable para varios días.



- ★ No olvide un radio con pilas, linternas, baterías, velas y cerillos.



- ★ Proteja sus documentos, dinero y objetos personales.




- ★ Prevea lo necesario en transporte, alimentos y medicamentos.



- ★ Se han seleccionado un gran número de refugios, escuelas en su mayoría, en los que oportunamente se colocarán avisos.

- ★ Si las autoridades del Sistema Estatal de Protección Civil le recomiendan evacuar su casa, no lo piense **¡HÁGALO!**



DURANTE

Se transmitirán informes sobre el comportamiento del huracán antes y durante su paso por el Estado.

- ★ Cada 3 hrs. se difundirá el recorrido y la trayectoria del fenómeno cuando entre al radio de afectación para la entidad.



- ★ Desconecte el switch de la luz, cierre los tanques de gas y asegúrese que no haya fugas.



- ★ Aléjese del mar y protéjase del viento.

- ★ **NO SALGA** de su casa o refugio hasta que las autoridades lo indiquen.

¡ATENCIÓN AL OJO DEL HURACÁN!

- ★ Si el centro del huracán pasa sobre el poblado en el que se encuentra, habrá calma. Durante este tiempo **NO SALGA** de su refugio, porque después los vientos adquieren nueva fuerza y soplan en dirección opuesta.




DESPUÉS

- ★ Regrese a la zona devastada hasta que las autoridades indiquen que no hay peligro.




- ★ No mueva heridos graves, repórtelos a las autoridades.



- ★ No toque cables caídos.

- ★ Tenga cuidado con bardas, casas y edificios que estén en peligro de derrumbarse.



SISTEMA DE ALERTA TEMPRANA (Serán emitidos por los medios de comunicación)

ALERTA AZUL

Peligro mínimo "Acercamiento-aviso"

La alerta azul se establece cuando se ha detectado la presencia de un ciclón tropical o cuando éste permanece a 72 horas de posibilidad de que la línea de vientos de 63 km/h del ciclón comience a afectar. Se emitirán boletines cada 24 hrs.

ALERTA VERDE

Peligro bajo "Acercamiento-Prevención"

La alerta verde se establece cuando un ciclón tropical se ha acercado a una distancia tal que haga prever el impacto de la línea de vientos de 63 km/h en un área afectable en un tiempo de entre 72 y 24 hrs. dependiendo de su intensidad. Se emitirán boletines cada 12 hrs.

ALERTA AMARILLA

Peligro moderado "Acercamiento-Preparación"

La alerta amarilla se establece cuando un ciclón tropical se ha acercado a una distancia tal que haga prever el impacto de la línea de vientos de 63 km/h en un área afectable en tiempo de entre 60 y 12 hrs. dependiendo de su intensidad. Se emitirán boletines cada 6 hrs.

ALERTA NARANJA

Peligro alto "Acercamiento-Alerta"

La alerta naranja se establece cuando un ciclón tropical se ha acercado a una distancia tal que haga prever el impacto de la línea de vientos de 63 km/h en un área afectable en tiempo de entre 36 y 6 hrs. dependiendo de su intensidad. Se emitirán boletines cada 3 hrs.

ALERTA ROJA

Peligro máximo "Acercamiento-Afectación"

La alerta roja se establece cuando un ciclón tropical se ha acercado a una distancia tal que haga prever el impacto de la línea de vientos de 63 km/h en un área afectable, ó bien que pueda afectar en un tiempo igual o menor a 18 hrs. Se emitirán boletines cada 3 hrs.